湖北西塞山工业园区G03090111号地块控制指标规划图

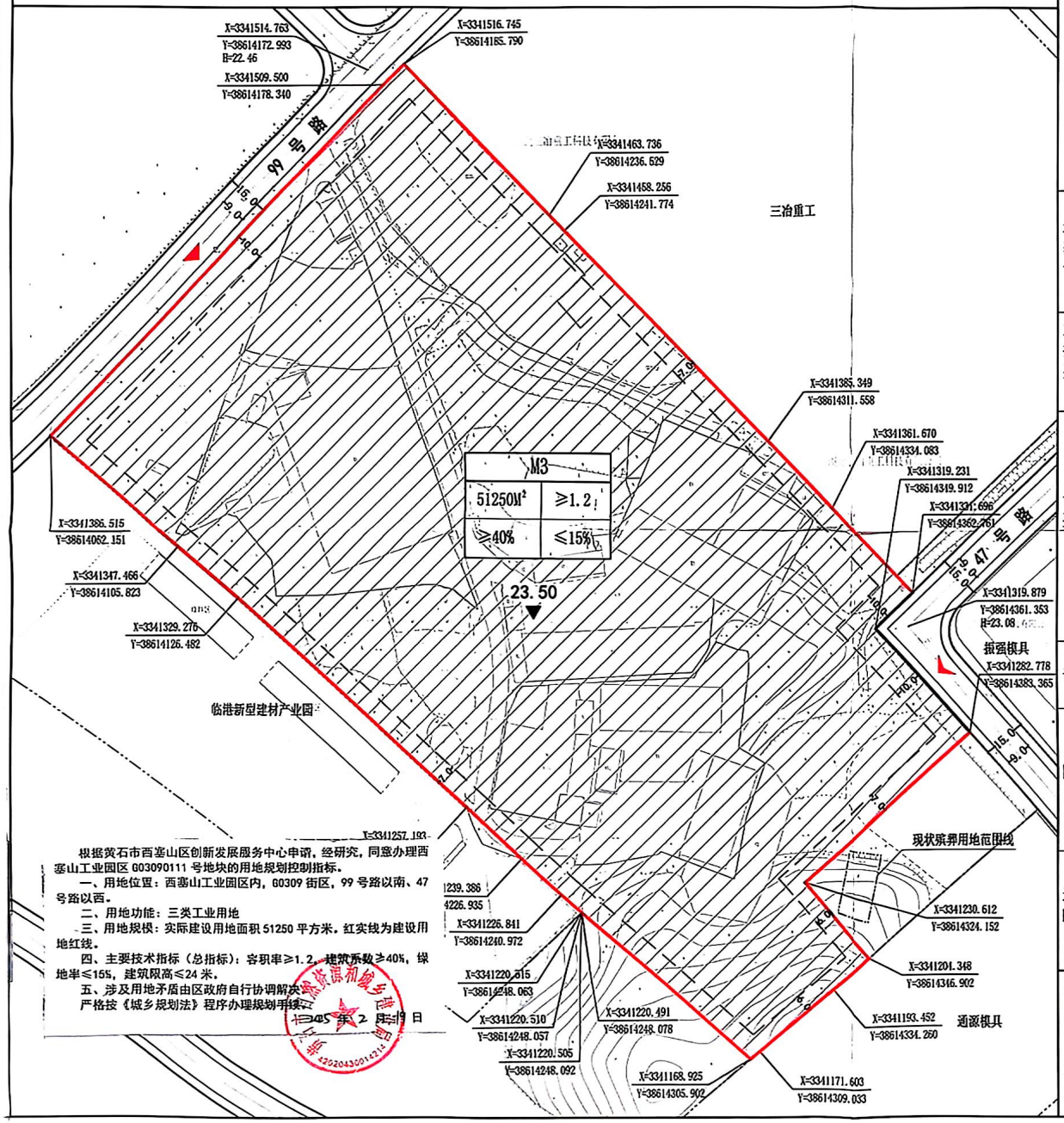

根据黄石市西塞山区创新发展服务中心申请，经研究，同意办理西塞山工业园区G03090111号地块的用地规划控制指标。

一、用地位置：西塞山工业园区内，G0309街区，99号路以南、47号路以西。

二、用地功能：三类工业用地

三、用地规模：实际建设用地面积51250平方米。红实线为建设用地红线。

四、主要技术指标（总指标）：容积率≥1.2，建筑系数≥40%，绿地率≤15%，建筑限高≤24米。

五、涉及用地矛盾由区政府自行协调解决。

严格按《城乡规划法》程序办理规划手续。

2025年2月19日

黄石市自然资源和规划局西塞山分局

区位关系图

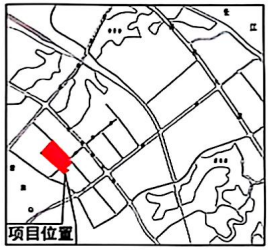

N

1:1000

0 5 15 30 50

单位：m

地块基本情况	位置	G0309街区，黄荆山以北，99号路以南，47号路以西，模具钢工业园内。			
	用地面积	总用地面积（m²）	51250	出让用地面积（m²）	51250
		道路用地面积（m²）	——	城市绿地面积（m²）	——
	用地性质	三类工业用地(M3)		控规指标图编号	黄规工控[ ] 号
	建筑性质	工业厂房、配套用房			
主要指标要求	容积率	≥1.2	建筑系数	≥40%	
	绿地率	≤15%	建筑限高（m）	≤24m	
	地上总建筑面积（m²）		≥61500		
	配套设施用地面积不超过出让用地面积的7%，建筑面积不超过总建筑面积的15%。				

设计要求	建筑退道路红线距离（m）	沿99号路布置的建筑应净退道路红线 10 米以上，沿47号路布置的建筑应净退道路红线 10 米以上。
	建筑退用地界线距离（m）	应符合《黄石市城乡规划管理技术规定》（试行版）和满足消防、安全、防灾、抗震等规范要求。
	建筑间距（m）	满足消防、环境保护、防灾、安全、工程管线敷设和建筑保护等要求。
	出入口、场地、管线等要求	出入口设置如图所示；竖向设计、消防、电力、电信、给水、排水、供热、燃气、抗震防灾等按项目特点和规范要求做好规划设计。
	建筑风貌色彩及景观要求	建筑风貌色彩应符合《黄石市风貌色彩专项规划》的要求，并与周边建筑环境、自然环境相协调。

说明

1、其他未涉及的规划控制要求按照《黄石市城乡规划管理技术规定》（试行版）及相关法律法规执行；
2、若相邻地块为同一企业拼牌，相关指标和建筑退让可综合平衡；
3、有效期为1年，逾期自行失效，由黄石市自然资源和城乡建设局负责具体解释。

图例

出让用地
出让用地范围线
规划道路
现状宾界用地范围线
低多层建筑控制线
主要机动车出入口
主要人行出入口
地块权属范围线
用地控制点坐标
建筑退让距离
地块设计标高

M3	
51250M²	≥1.2
≥40%	≤15%

用地性质	
用地面积	容积率
建筑系数	绿地率

道路断面

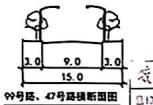

99号路、47号路模断面图

城乡规划编制单位出图专用章
单位名称：黄石市城市规划设计研究院有限公司
证书编号：自资规甲字[2024]0537
2025年2月19日

黄石市城市规划设计研究院有限公司				
审定			工程总称	湖北西塞山工业园区G03090111号地块控制指标规划图
审核			项目	
校对			2000国家大地坐标系 1985国家高程基准	设计号 01-420024-31
项目负责人				图号
设计				图名
				日期 2025.02.18

扫描全能王
3亿人都在用的扫描App